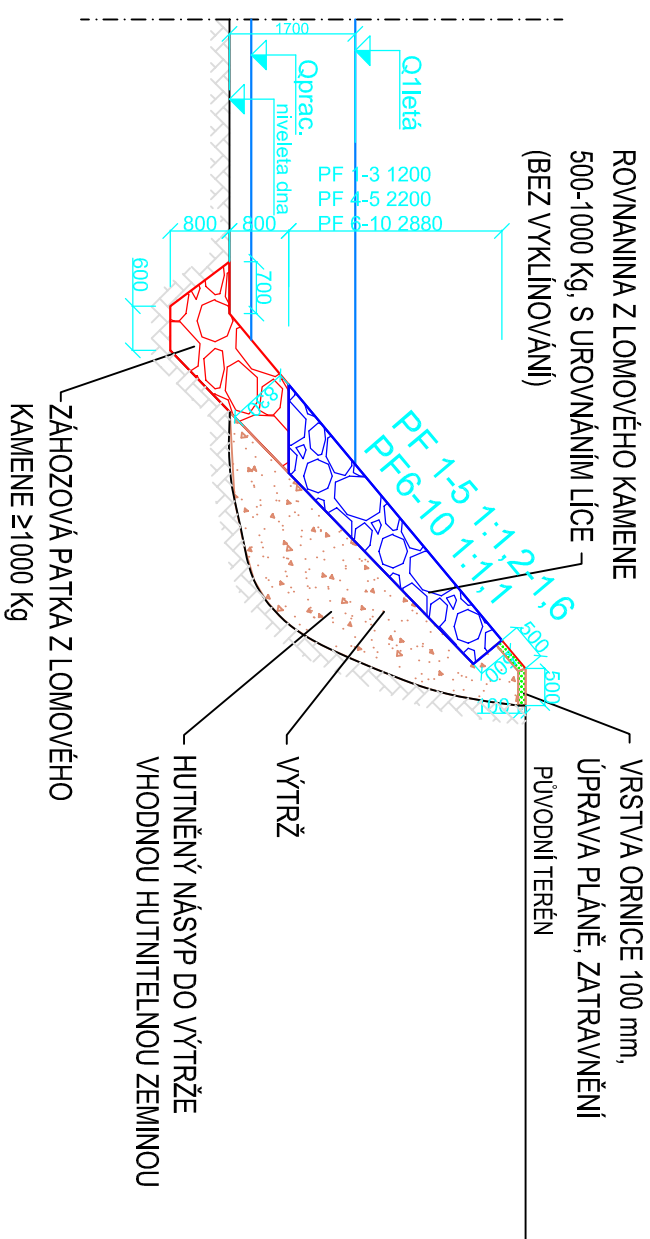
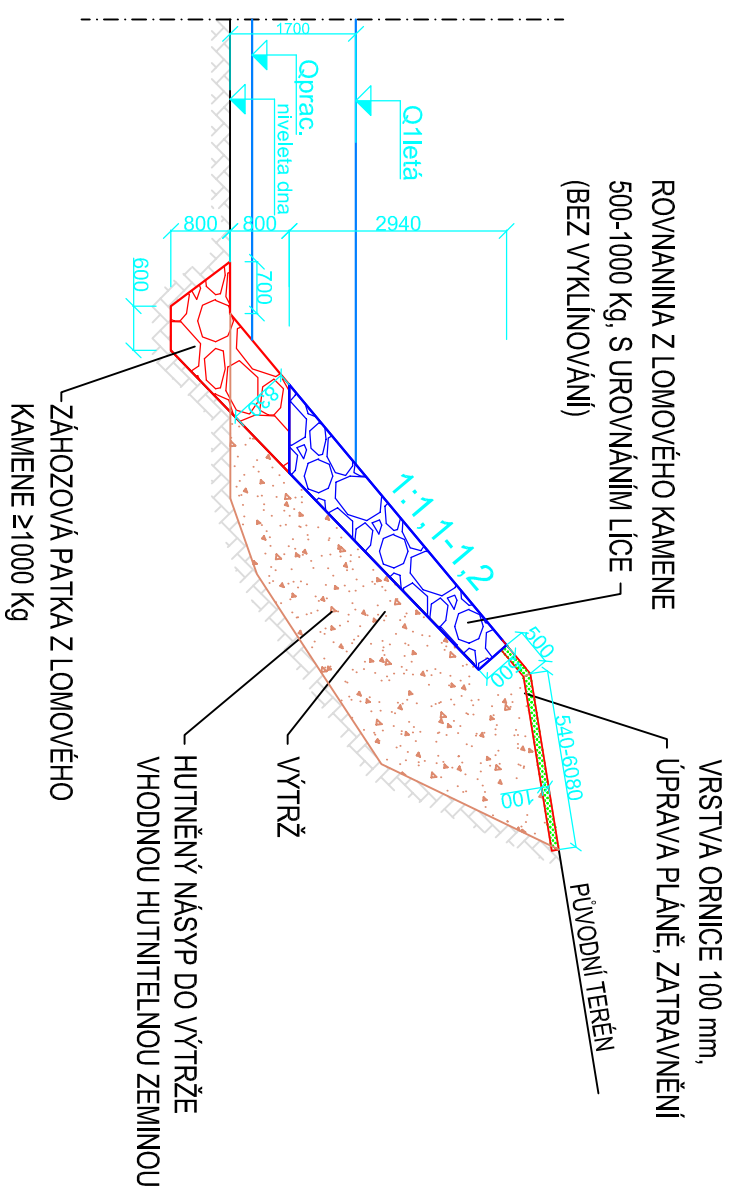


PŘÍČNÉ ŘEZY PF 1-10



PŘÍČNÉ ŘEZY PF 11-18



TABULKA KUBATUR	PF6-10	PF1-3	PF4-5	PF11-18
VÝKOP PATKY PODE DNEM	1,057 m2			
ZÁSYP VÝTRŽE	0,670 - 18,40 m2			
PATKA ZÁHOZOVÁ	2,060 m2			
OPEVNĚNÍ ROVNANINOU	2,615 m2	0,997 m2	1,896 m2	2,675 m2
OHUMUSOVÁNÍ - MIN.	0,100 - 0,658 m2			

* přesné výkazy jsou uvedeny ve výkrese
D.3 - Příčné řezy

LEGENDA

— STÁVAJÍCÍ TERÉN


 OPEVNĚNÍ KAMENEM - ZÁHOZOVÁ PATKA $\geq 1000 \text{ kg}$

 OPEVNĚNÍ KAM. ROVNANINOU NAD ZÁHOZOVOU PATKOU 500-1000 kg



ZÁSYP HUTNITELNOU ZEMINOU

OHUMUSOVÁNÍ A OSETÍ

VYPRACOVAL Ing. Miroslav Kauer	ZODP. PROJEKTANT Ing. Miroslav Kauer	KONTROLOVAL Martin Plachý	 Povodí Moravy, s.p. Závod Horní Morava U dětského domova 263 772 11 Olomouc
KRAJ: Olomoucký	K.Ú.: Hustopeče nad Bečvou	FORMÁT	A3
INVESTOR: Povodí Moravy, s.p., Dřevařská 11, 602 00 Brno	DATAUM	04/2021	
MAŽEV AKCE:	ÚČEL	DSP	
Bečva, oprava toku, km 53,210-53,300, Hustopeče n.Bečvou	ČÍSLO ZAKÁZKY	222 147	
	VÝŠKOVÝ SYSTÉM	Balt p. v.	
	ČÍSLO VÝKRESU	D.2	
D. SO 1 - Oprava toku	MĚŘÍTKO	Č. KOPIE	
Vzorové příčné řezy PB		1:50	